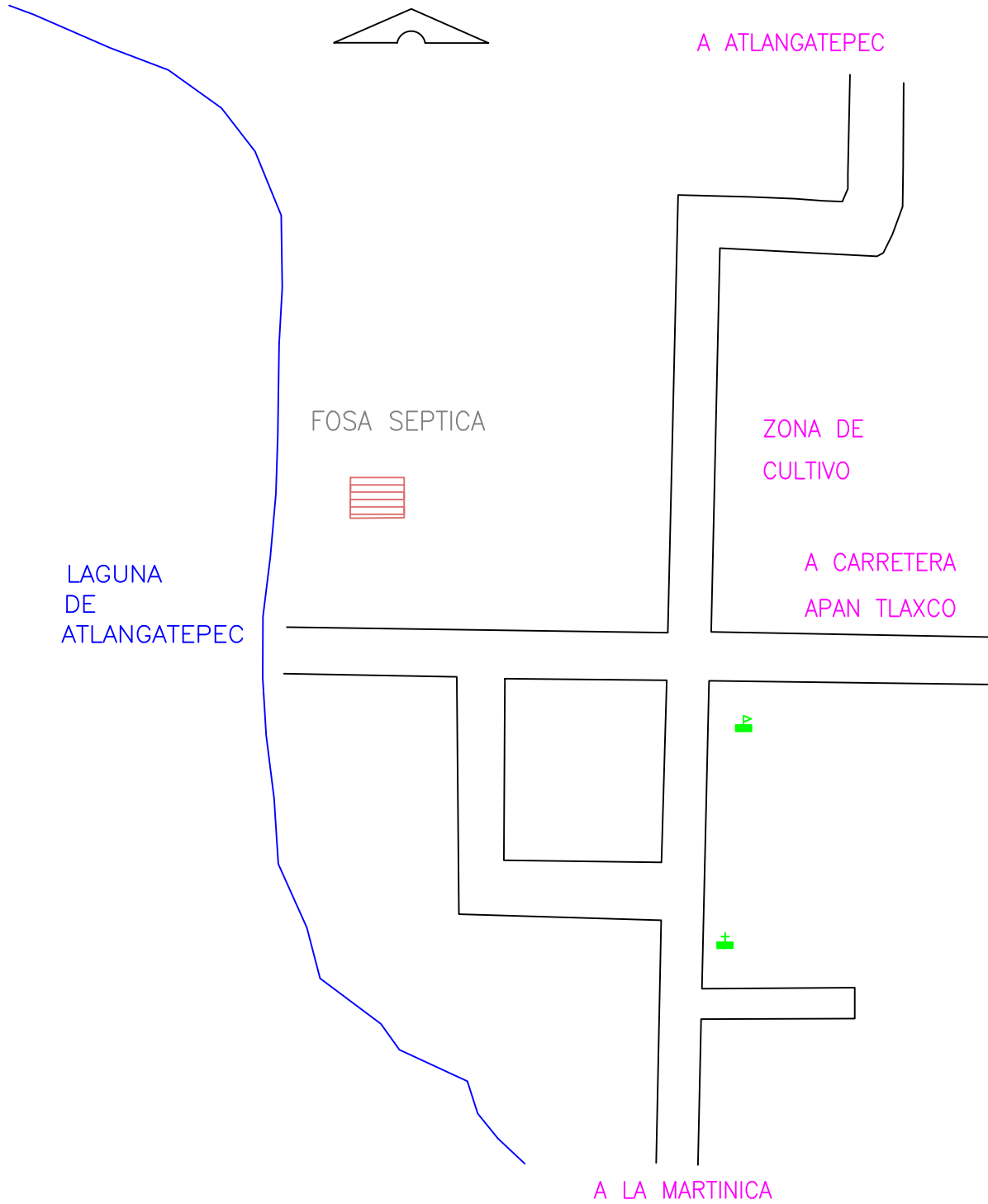


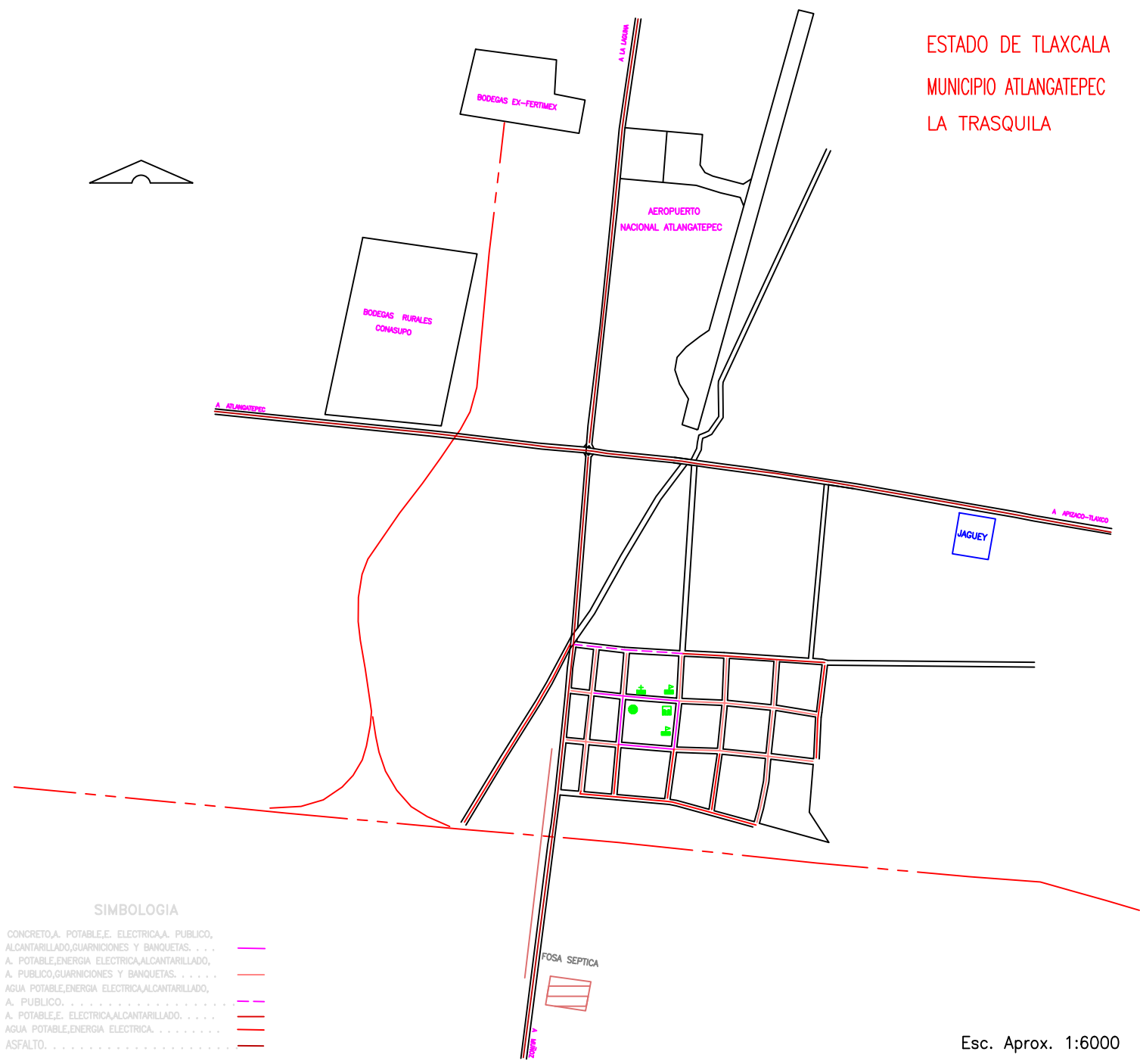
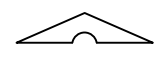
ESTADO DE TLAXCALA

MUNICIPIO ATLANGATEPEC

SAN LUIS



ESTADO DE TLAXCALA
 MUNICIPIO ATLANGATEPEC
 LA TRASQUILA

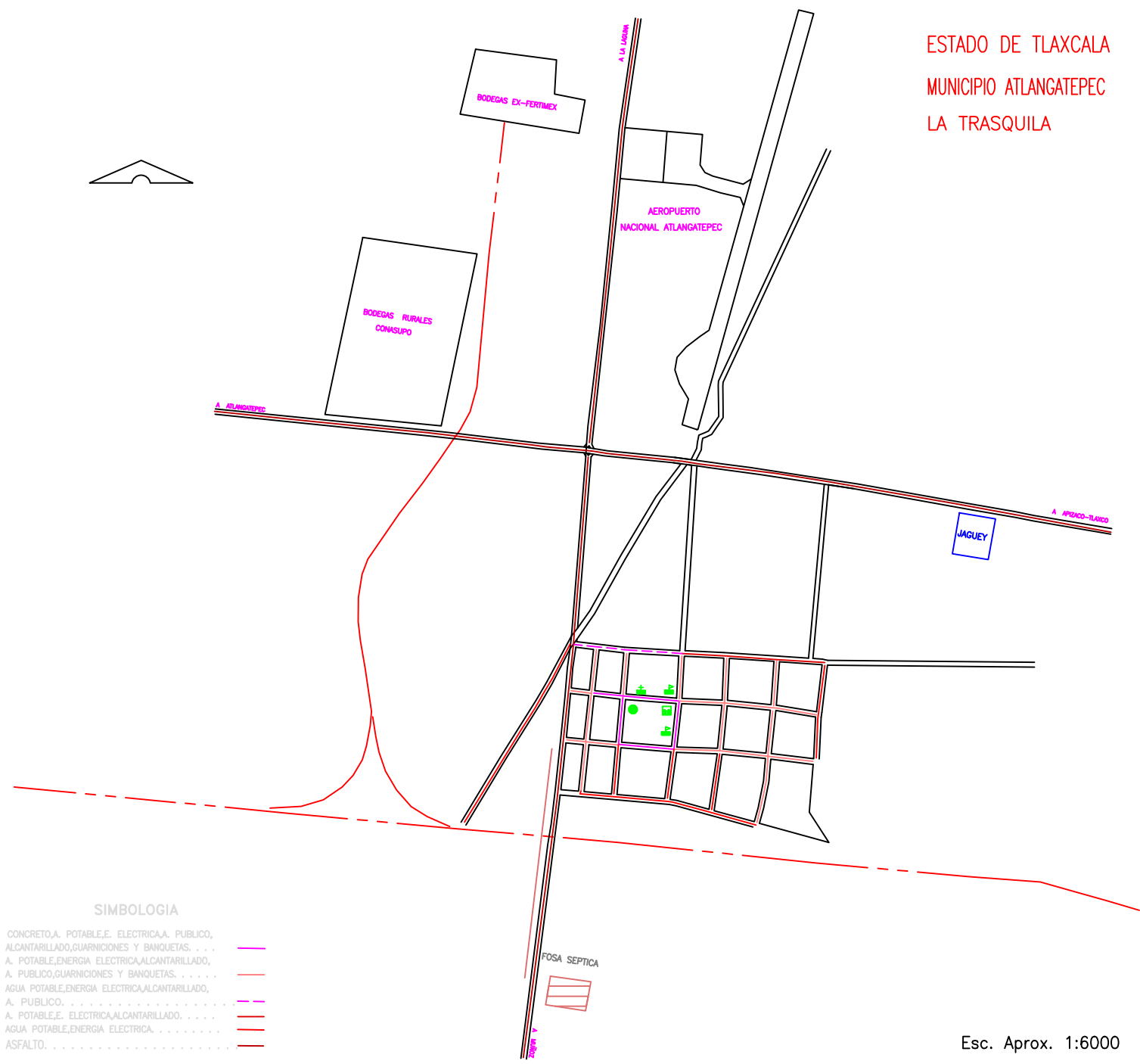
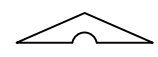


SIMBOLOGIA

- CONCRETO, A. POTABLE, E. ELECTRICA, A. PUBLICO, ALCANTARILLADO, GUARNICIONES Y BANQUETAS.
- A. POTABLE, ENERGIA ELECTRICA, ALCANTARILLADO, A. PUBLICO, GUARNICIONES Y BANQUETAS.
- AGUA POTABLE, ENERGIA ELECTRICA, ALCANTARILLADO, A. PUBLICO.
- A. POTABLE, E. ELECTRICA, ALCANTARILLADO.
- AGUA POTABLE, ENERGIA ELECTRICA.
- ASFALTO.

Esc. Aprox. 1:6000

ESTADO DE TLAXCALA
 MUNICIPIO ATLANGATEPEC
 LA TRASQUILA



SIMBOLOGIA

- CONCRETO, A. POTABLE, E. ELECTRICA, A. PUBLICO, ALCANTARILLADO, GUARNICIONES Y BANQUETAS.
- A. POTABLE, ENERGIA ELECTRICA, ALCANTARILLADO, A. PUBLICO, GUARNICIONES Y BANQUETAS.
- AGUA POTABLE, ENERGIA ELECTRICA, ALCANTARILLADO, A. PUBLICO.
- A. POTABLE, E. ELECTRICA, ALCANTARILLADO.
- AGUA POTABLE, ENERGIA ELECTRICA.
- ASFALTO.

Esc. Aprox. 1:6000

ESTADO DE TLAXCALA
MUNICIPIO ATLANGATEPEC
RANCHO EL OCOTAL

A SN PEDRO
ECATEPEC

SN PEDRO
ECATEPEC

DIRECTO A
BARRANCA

BARRANCA

A TLAXCO

A APIZACO

A R. SN ISIDRO

RANCHO EL OCOTAL

SIMBOLOGIA

AGUA POTABLE Y ENERGIA ELECTRICA.

ASFALTO

CROQUIS



CARRETERA ATLANGATEPEC-SANTA CLARA EZUMBA

ATLANGATEPEC

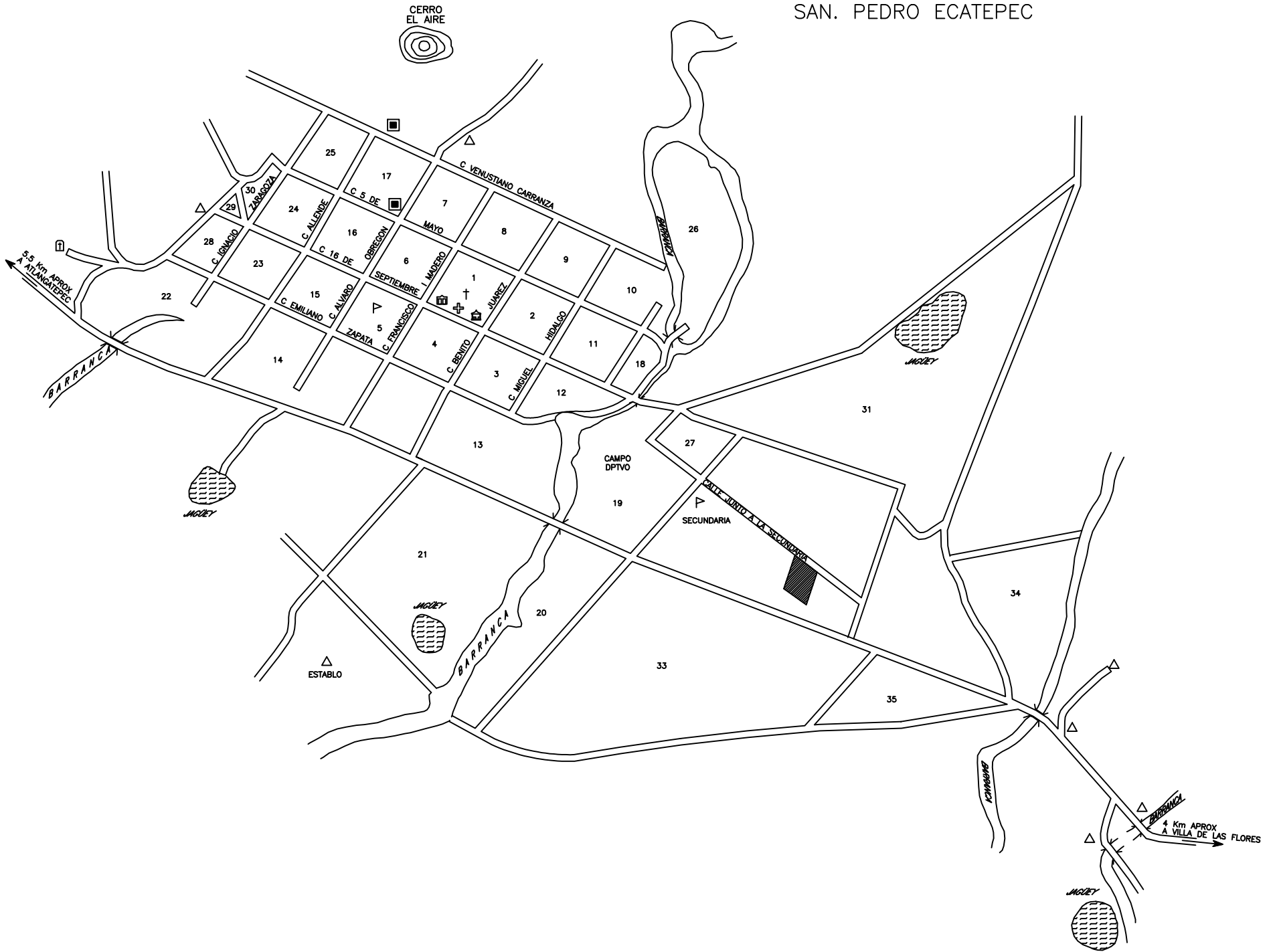
*

A JOSE MARIA MORELOS BARRANCO

A G. CHELLAR AMANDA

A SAN PEDRO EDUPECO

SAN. PEDRO ECATEPEC



SANTA CLARA OZUMBA

BARRANCA

2.3 Km APROX
A SAN PEDRO LA CUEVA

15

PARTE POSTERIOR
DE VIVIENDAS

16

12

C. DOMINGO ARENAS

C. DIAZ

6

ORDAZ

7

C. AZUCENA

LOPEZ

1

C. ADOLFO

4

C. MIGUEL

3

10

9

TERRENOS DE CULTIVO

14

CERCA DE ALAMBRE

EL

11

TERRENOS DE CULTIVO

5

C. LAS FLORES

10

14

10 Km APROX
A ATLANGATEPEC

13

GLORIETA

8

RODRIGUEZ

2

FLORES

3

11

5

10

9

14

CERCA DE ALAMBRE

EL

11

TERRENOS DE CULTIVO

5

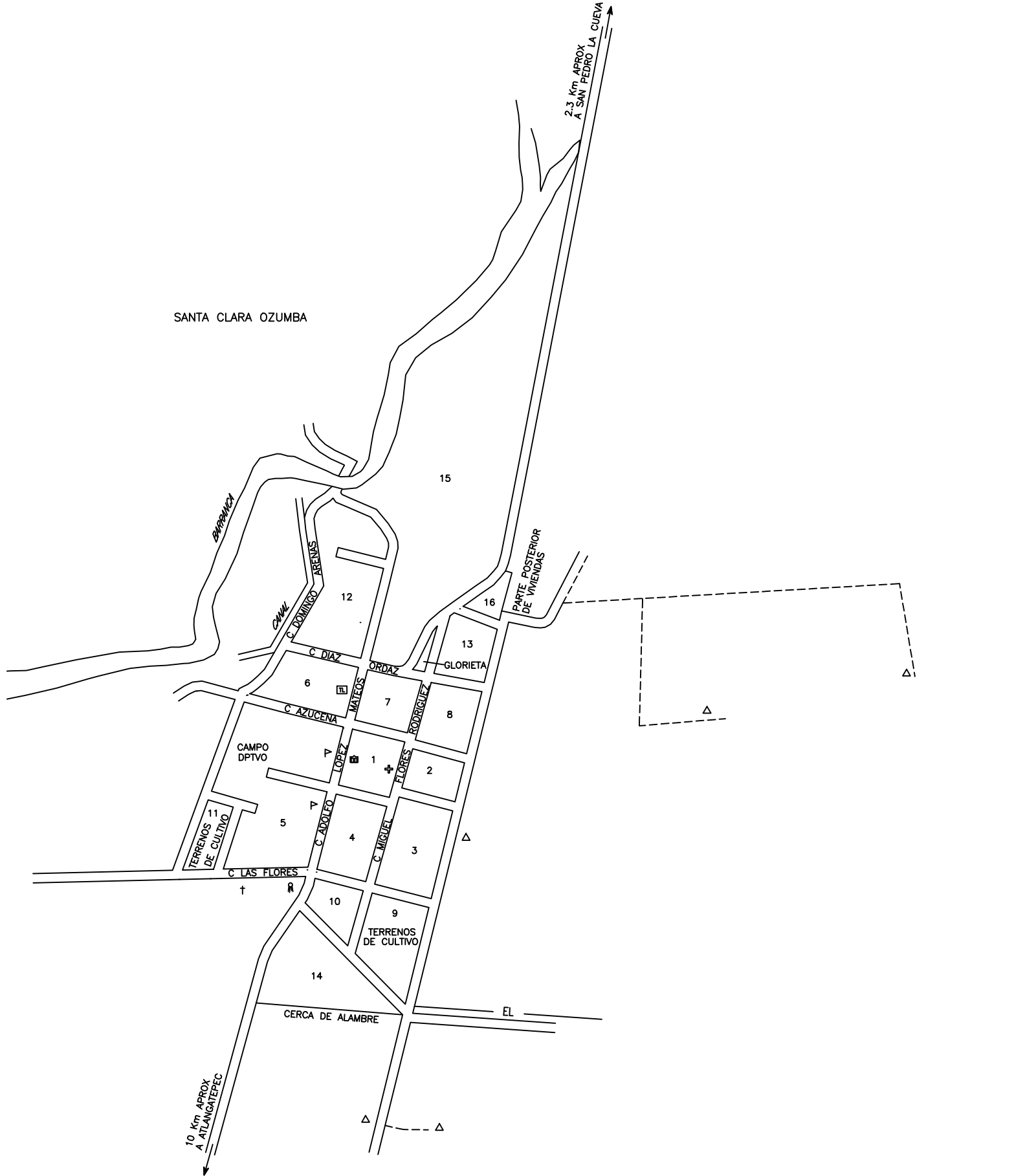
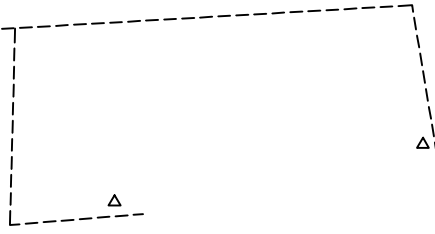
C. LAS FLORES

10

14

10 Km APROX
A ATLANGATEPEC

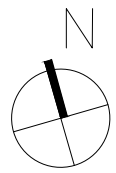
10 Km APROX
A ATLANGATEPEC



LOMA TEZOYO

MINA

TEZOYO



5 Km APROX
A JOSÉ MARÍA
MORELOS BUENAVISTA

2.5 Km APROX
A ZUMPANGO

4 Km APROX
A ATLAGATEPEC

ZANJA

ZANJA

CAMPO
DPTVO

POSTERIOR
PARTE DE VIVIENDAS

20 DE NOVIEMBRE

PROPUESTA DE CALLE

AV. ANDRÉS
BELLAN

CALLE DE
PATRIA

CALLE DE
JULIÁN

CALLE DE
SEPTIEMBRE

CALLE DE
MAYO

AV. BENITO JUÁREZ

11

9

8

4

5

6

1

3

2

7

5

10

